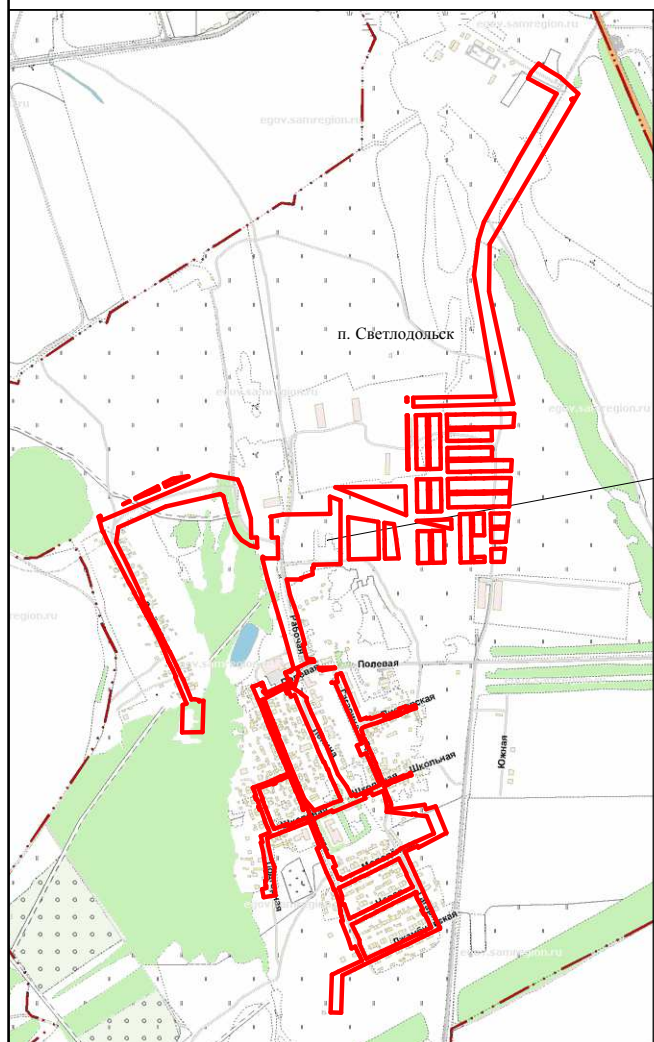
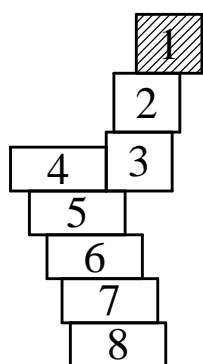
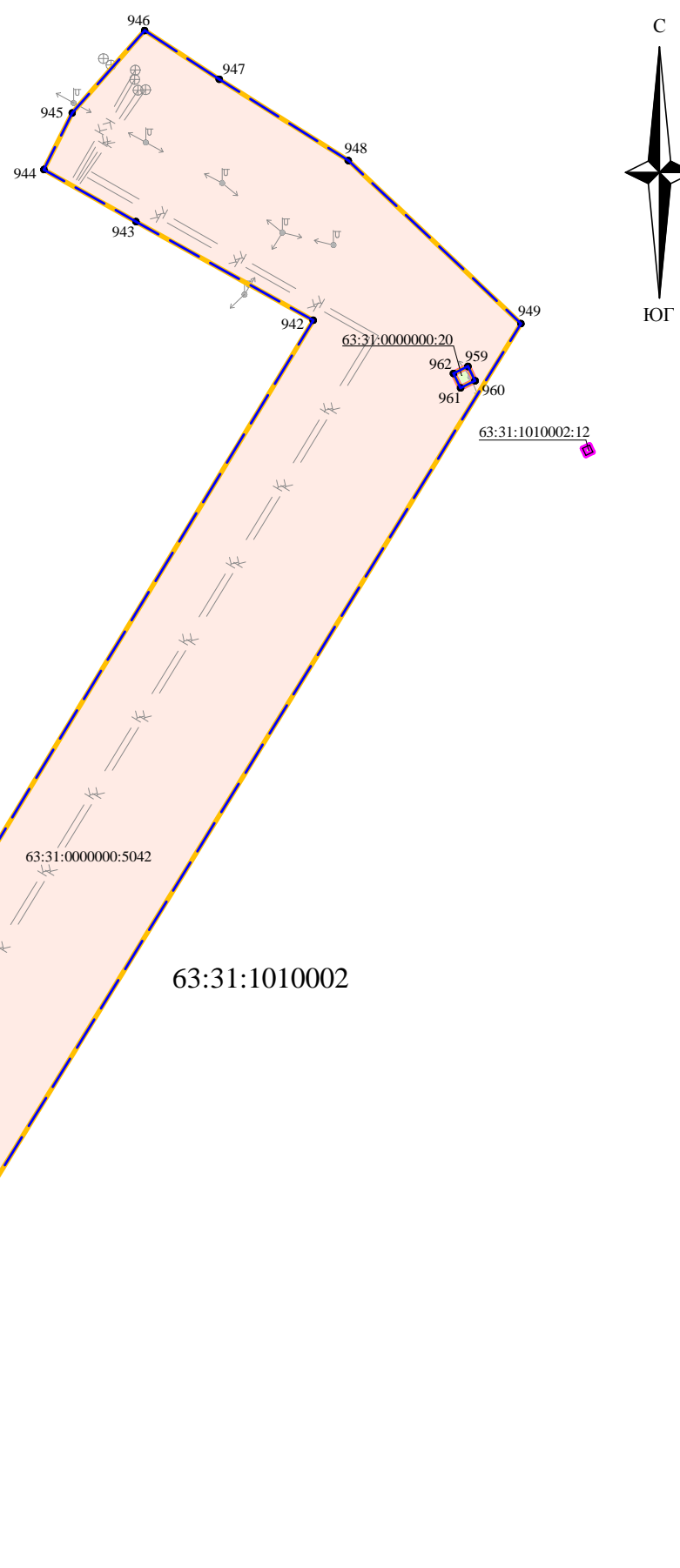


Чертеж межевания территории



земельный участок
с кадастровым номером 63:31:0000000:5042

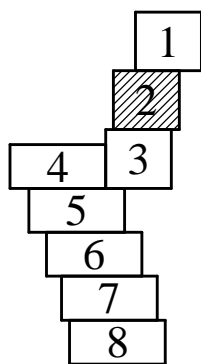
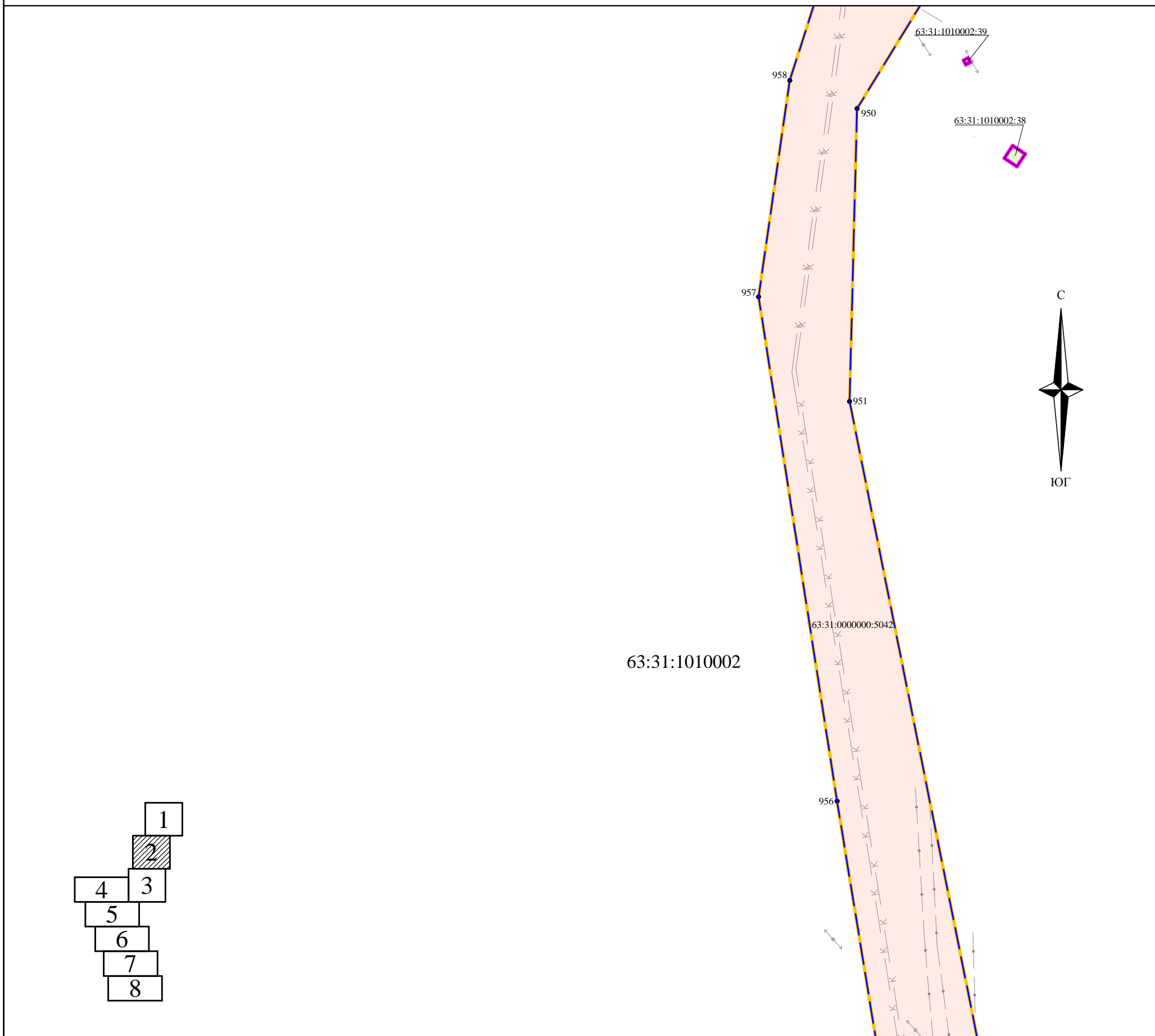


Условные обозначения:

- | | | | |
|-------------------|---|--|----------------------|
| | Границы зоны планируемого размещения линейного объекта | | Трасса кабеля связи |
| | Граница кадастрового квартала | | Трасса теплотрассы |
| | Контур объекта капитального строительства согласно сведениям ЕГРН | | Трасса водопровода |
| | Земельный участок согласно сведениям ЕГРН | | Трасса канализации |
| | Уточняемый земельный участок с кадастровым номером 63:31:0000000:5042 | | Трасса газопровода |
| 63:31:1010001:561 | Кадастровый номер объекта капитального строительства | | Линия электропередач |
| 63:31:1010001:15 | Кадастровый номер земельного участка | | |
| 63:31:1010001 | Кадастровый номер кадастрового квартала | | |
| 1 • | Характерная точка границ земельного участка и границ зоны планируемого размещения линейного объекта | | |

Администрация сельского поселения Светлодольск муниципального района Сергиевский Самарской области						Изменения в проект планировки территории и проект межевания территории объекта: «Строительство сетей водоснабжения и водоотведения пос. Светлодольск муниципального района Сергиевский Самарской области» в границах сельского поселения Светлодольск муниципального района Сергиевский Самарской области»					
Изм	Кол.уч	Лист	№ док	Подпись	Дата	Проект межевания территории			Стадия	Лист	Листов
									Основная часть		
Разработал	Ю.Р.Абзалетдинов				21.12.2020	Чертеж межевания территории, с обозначением границ образуемых и изменяемых земельных участков на кадастровом плане территории Масштаб 1:2000					
Проверил	А.В.Урюпин				21.12.2020						

Чертеж межевания территории

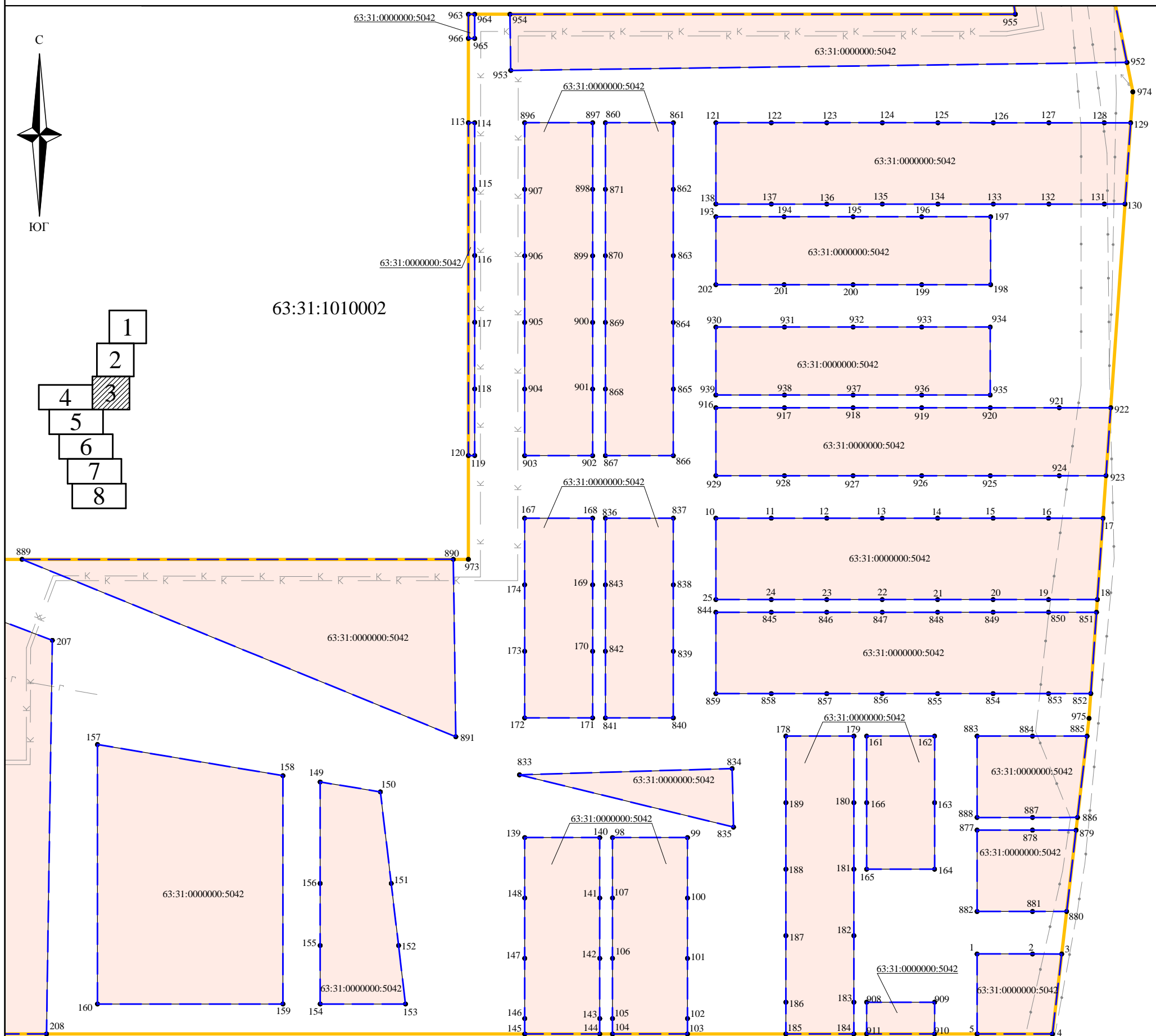


Условные обозначения:

- | | | | |
|-------------------|---|--|----------------------|
| | Границы зоны планируемого размещения линейного объекта | | Трасса кабеля связи |
| | Граница кадастрового квартала | | Трасса теплопровода |
| | Контур объекта капитального строительства согласно сведениям ЕГРН | | Трасса водопровода |
| | Земельный участок согласно сведениям ЕГРН | | Трасса канализации |
| | Уточняемый земельный участок с кадастровым номером 63:31:0000000:5042 | | Трасса газопровода |
| 63:31:1010001:561 | Кадастровый номер объекта капитального строительства | | Линия электропередач |
| 63:31:1010001:15 | Кадастровый номер земельного участка | | |
| 63:31:1010001 | Кадастровый номер кадастрового квартала | | |
| 1 • | Характерная точка границ земельного участка и границ зоны планируемого размещения линейного объекта | | |

Администрация сельского поселения Светлодольск муниципального района Сергиевский Самарской области						Изменения в проект планировки территории и проект межевания территории объекта: «Строительство сетей водоснабжения и водоотведения пос. Светлодольск муниципального района Сергиевский Самарской области» в границах сельского поселения Светлодольск муниципального района Сергиевский Самарской области»				
Изм	Кол.уч	Лист	№ док	Подпись	Дата					
						Проект межевания территории		Стадия	Лист	Листов
						Основная часть		ПМТ	2	8
Разработал		Ю.Р.Абзалетдинов			21.12.2020	Чертеж межевания территории, с обозначением границ образуемых и изменяемых земельных участков на кадастровом плане территории Масштаб 1:2000				
Проверил		А.В.Урюпин			21.12.2020					
						ООО "ТЕХНО-ПЛАН"				

Чертеж межевания территории

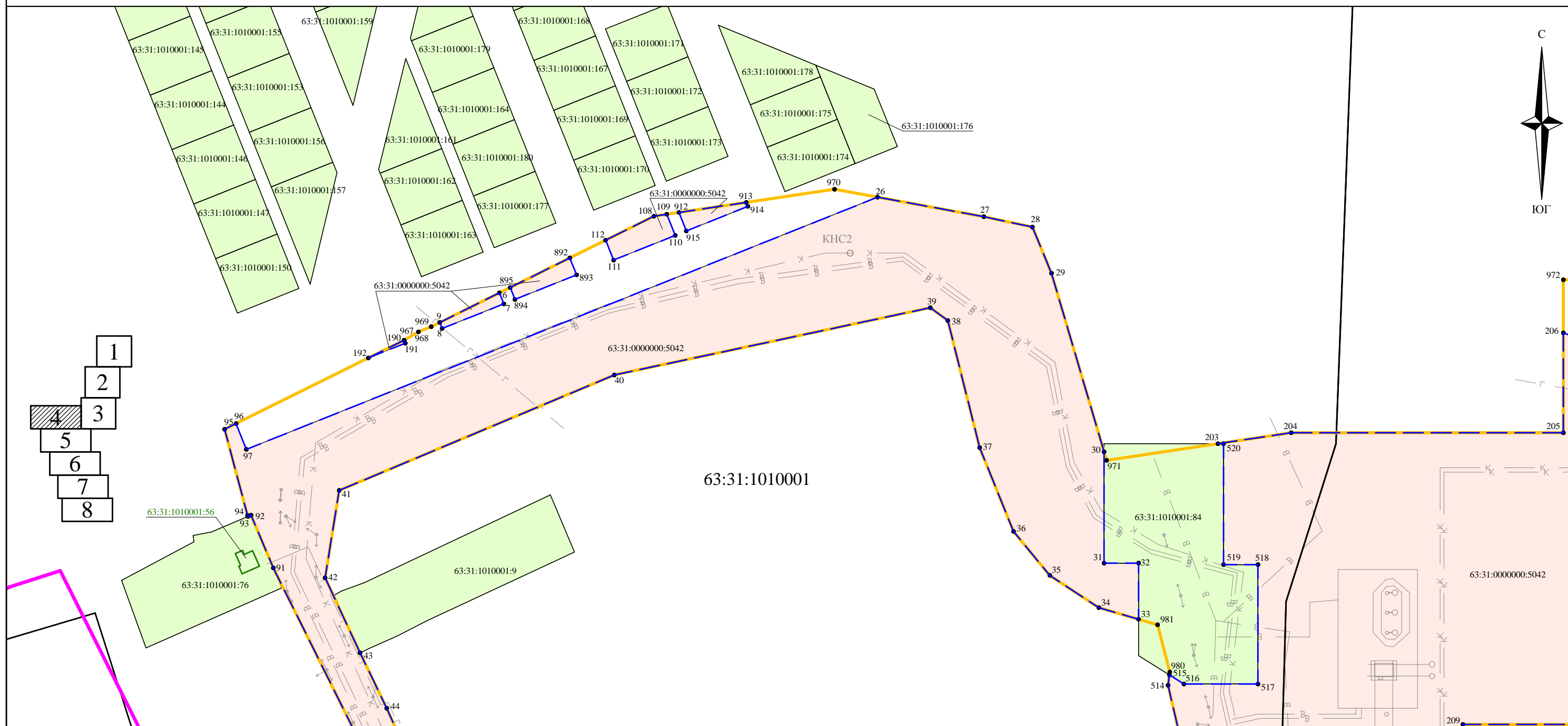


Условные обозначения:

- Границы зоны планируемого размещения линейного объекта
- Граница кадастрового квартала
- Контур объекта капитального строительства согласно сведениям ЕГРН
- Земельный участок согласно сведениям ЕГРН
- Уточняемый земельный участок с кадастровым номером 63:31:0000000:5042
- 63:31:1010001:561 Кадастровый номер объекта капитального строительства
- 63:31:1010001:15 Кадастровый номер земельного участка
- 63:31:1010001 Кадастровый номер кадастрового квартала
- 1 • Характерная точка границ земельного участка и границ зоны планируемого размещения линейного объекта
- Трасса кабеля связи
- Трасса теплопровода
- Трасса водопровода
- Трасса канализации
- Трасса газопровода
- Линия электропередач

Администрация сельского поселения Светлодольск муниципального района Сергиевский Самарской области						Изменения в проект планировки территории и проект межевания территории объекта: «Строительство сетей водоснабжения и водоотведения пос. Светлодольск муниципального района Сергиевский Самарской области» в границах сельского поселения Светлодольск муниципального района Сергиевский Самарской области»					
Изм	Кол.уч	Лист	№ док	Подпись	Дата	Проект межевания территории			Стадия	Лист	Листов
						Основная часть			ПМТ	3	8
Разработал					21.12.2020	Чертеж межевания территории, с обозначением границ образуемых и изменяемых земельных участков на кадастровом плане территории Масштаб 1:2000			ООО "ТЕХНО-ПЛАН"		
Проверил					21.12.2020						

Чертеж межевания территории



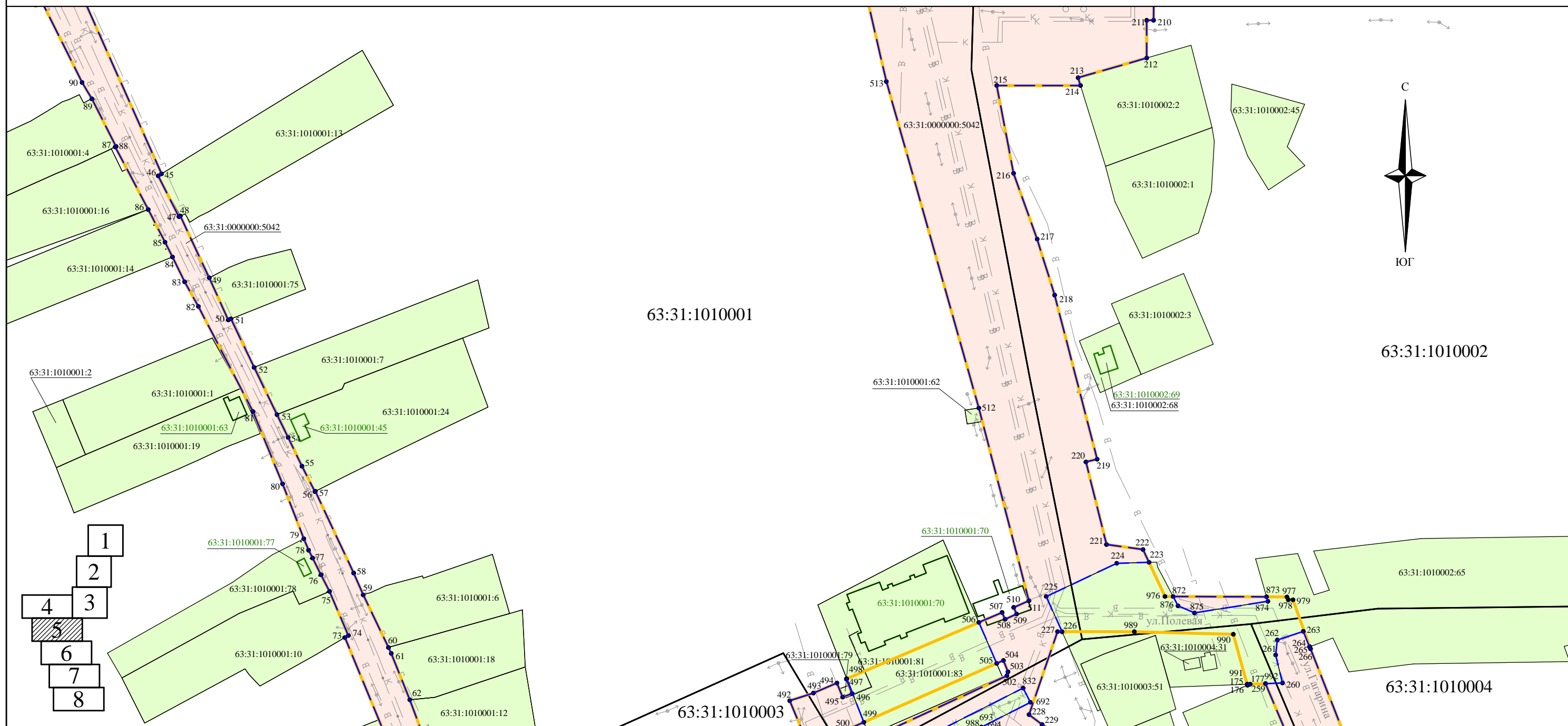
- 1
- 2
- 3
- 4
- 5
- 6
- 7
- 8

Условные обозначения:

- Границы зоны планируемого размещения линейного объекта
- Граница кадастрового квартала
- Контур объекта капитального строительства согласно сведениям ЕГРН
- Земельный участок согласно сведениям ЕГРН
- Уточняемый земельный участок с кадастровым номером 63:31:0000000:5042
- 63:31:1010001:561 Кадастровый номер объекта капитального строительства
- 63:31:1010001:15 Кадастровый номер земельного участка
- 63:31:1010001 Кадастровый номер кадастрового квартала
- 1 • Характерная точка границ земельного участка и границ зоны планируемого размещения линейного объекта
- Трасса кабеля связи
- Трасса теплопровода
- Трасса водопровода
- Трасса канализации
- Трасса газопровода
- Линия электропередач

Администрация сельского поселения Светлодольск муниципального района Сергиевский Самарской области						Изменения в проект планировки территории и проект межевания территории объекта: «Строительство сетей водоснабжения и водоотведения пос. Светлодольск муниципального района Сергиевский Самарской области» в границах сельского поселения Светлодольск муниципального района Сергиевский Самарской области»					
Изм	Кол.уч	Лист	№ док	Подпись	Дата						
						Проект межевания территории			Стадия	Лист	Листов
						Основная часть			ПМТ	4	8
Разработал		Ю.Р.Абзалетдинов			21.12.2020	Чертеж межевания территории, с обозначением границ образуемых и изменяемых земельных участков на кадастровом плане территории Масштаб 1:2000				ООО "ТЕХНО-ПЛАН"	
Проверил		А.В.Урюпин			21.12.2020						

Чертеж межевания территории

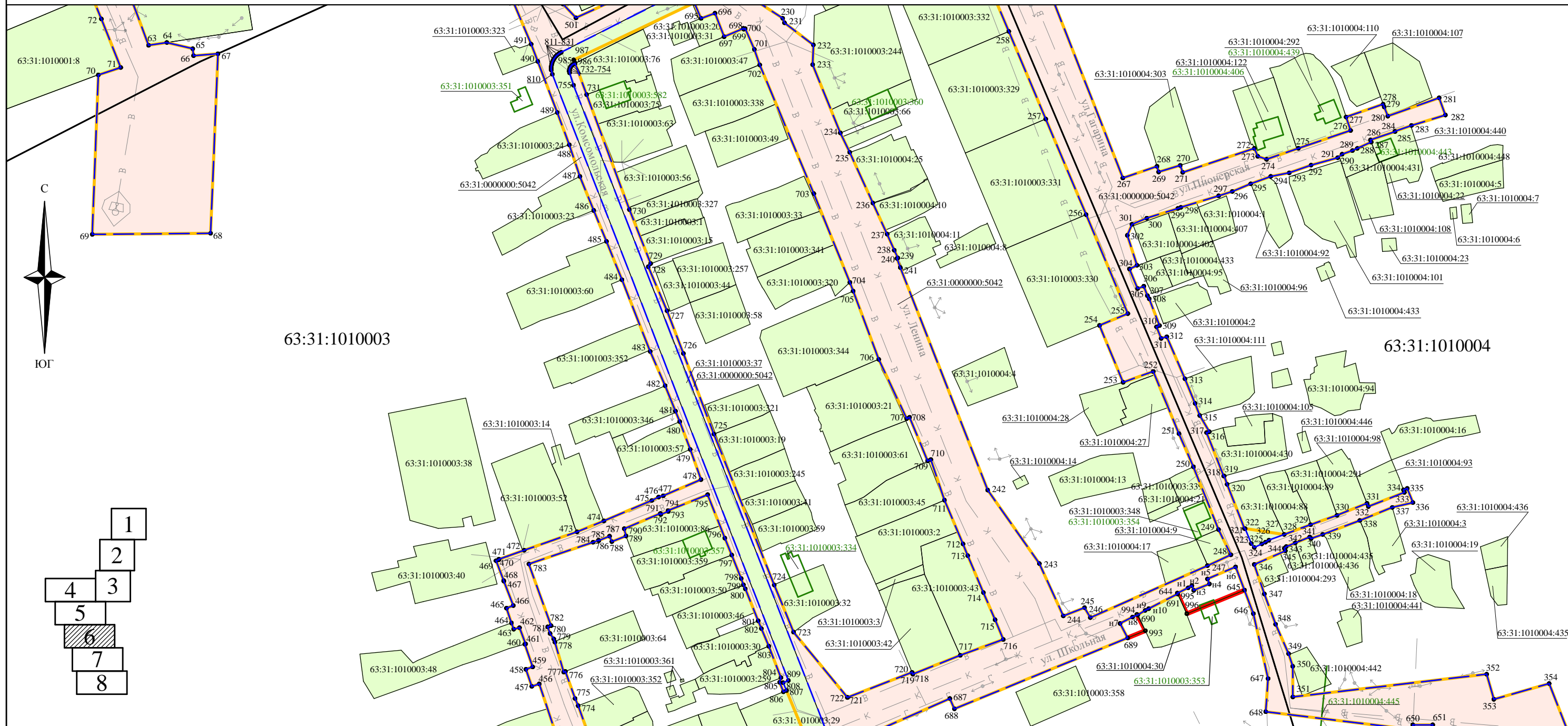


Условные обозначения:

- Границы зоны планируемого размещения линейного объекта
- Граница кадастрового квартала
- Контур объекта капитального строительства согласно сведениям ЕГРН
- Земельный участок согласно сведениям ЕГРН
- Уточняемый земельный участок с кадастровым номером 63:31:0000000:5042
- 63:31:1010001:561 Кадастровый номер объекта капитального строительства
- 63:31:1010001:15 Кадастровый номер земельного участка
- 63:31:1010001 Кадастровый номер кадастрового квартала
- 1 • Характерная точка границ земельного участка и границ зоны планируемого размещения линейного объекта
- Трасса кабеля связи
- Трасса теплопровода
- В Трасса водопровода
- К Трасса канализации
- Г Трасса газопровода
- Л Трасса электропередач

Администрация сельского поселения Светлодольск муниципального района Сергиевский Самарской области						Изменения в проект планировки территории и проект межевания территории объекта: «Строительство сетей водоснабжения и водоотведения пос. Светлодольск муниципального района Сергиевский Самарской области» в границах сельского поселения Светлодольск муниципального района Сергиевский Самарской области»					
Изм	Кол.уч	Лист	№ док	Подпись	Дата	Проект межевания территории			Стадия	Лист	Листов
						Основная часть			ПМТ	5	8
Разработал		Ю.Р.Абзалетдинов			21.12.2020	Чертеж межевания территории, с обозначением границ образуемых и изменяемых земельных участков на кадастровом плане территории Масштаб 1:2000			ООО "ТЕХНО-ПЛАН"		
Проверил		А.В.Урюпин			21.12.2020						

Чертеж межевания территории

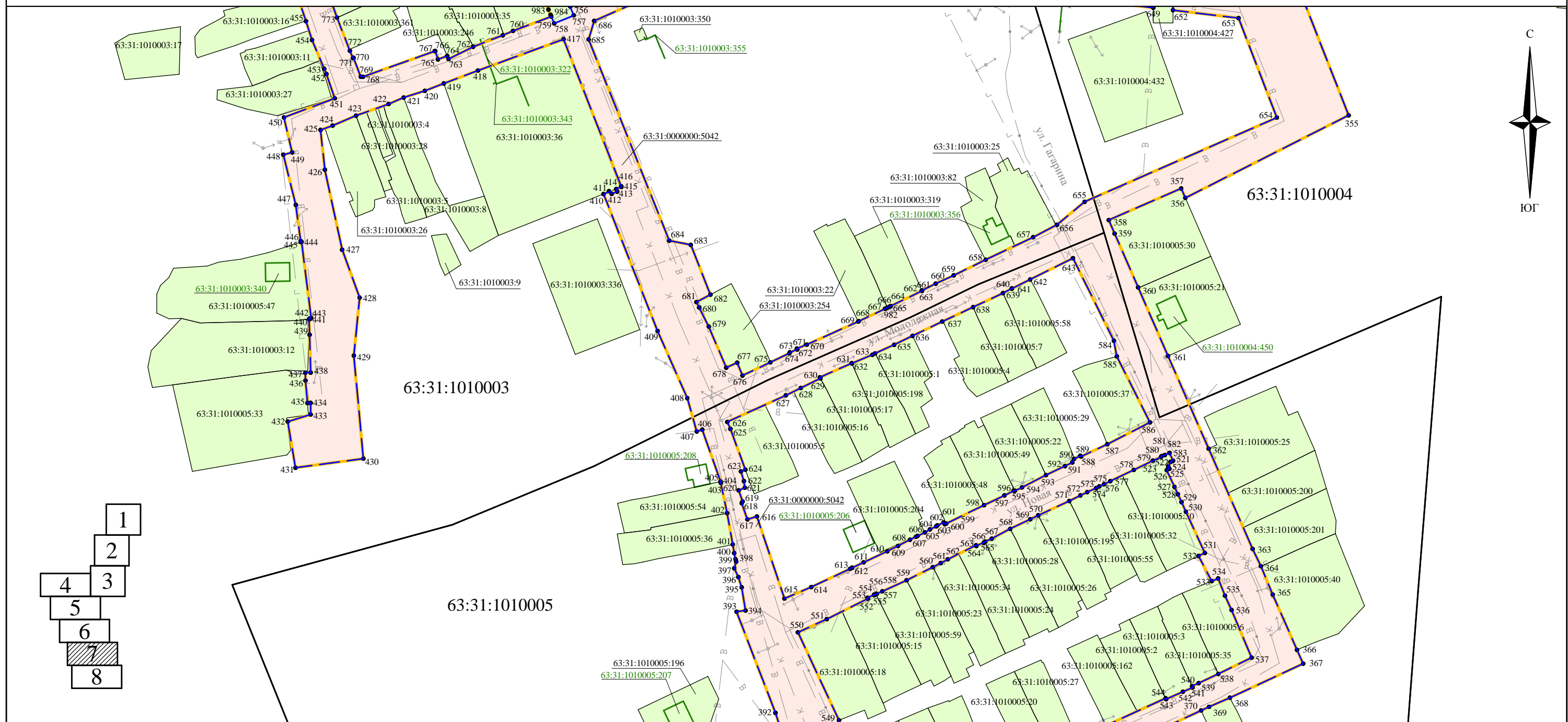


Условные обозначения:

- Границы зоны планируемого размещения линейного объекта
- Граница кадастрового квартала
- Контур объекта капитального строительства согласно сведениям ЕГРН
- Земельный участок согласно сведениям ЕГРН
- Уточняемый земельный участок с кадастровым номером 63:31:0000000:5042
- 63:31:1010001:561 Кадастровый номер объекта капитального строительства
- 63:31:1010001:15 Кадастровый номер земельного участка
- 63:31:1010001 Кадастровый номер кадастрового квартала
- 1 • Характерная точка границ земельного участка и границ зоны планируемого размещения линейного объекта
- Трасса кабеля связи
- Т Трасса теплопровода
- В Трасса водопровода
- К Трасса канализации
- Г Трасса газопровода
- Л Линия электропередач

Администрация сельского поселения Светлодольск муниципального района Сергиевский Самарской области						Изменения в проект планировки территории и проект межевания территории объекта: «Строительство сетей водоснабжения и водоотведения пос. Светлодольск муниципального района Сергиевский Самарской области» в границах сельского поселения Светлодольск муниципального района Сергиевский Самарской области»					
Изм	Кол.уч	Лист	№ док	Подпись	Дата	Проект межевания территории			Стадия	Лист	Листов
						Основная часть			ПМТ	6	8
Разработал				Ю.Р.Абзалетдинов	21.12.2020	Чертеж межевания территории, с обозначением границ образуемых и изменяемых земельных участков на кадастровом плане территории Масштаб 1:2000			ООО "ТЕХНО-ПЛАН"		
Проверил				А.В.Урюпин	21.12.2020						

Чертеж межевания территории

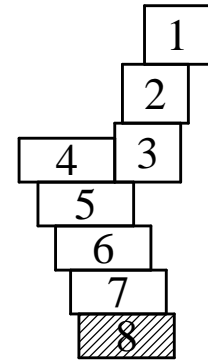
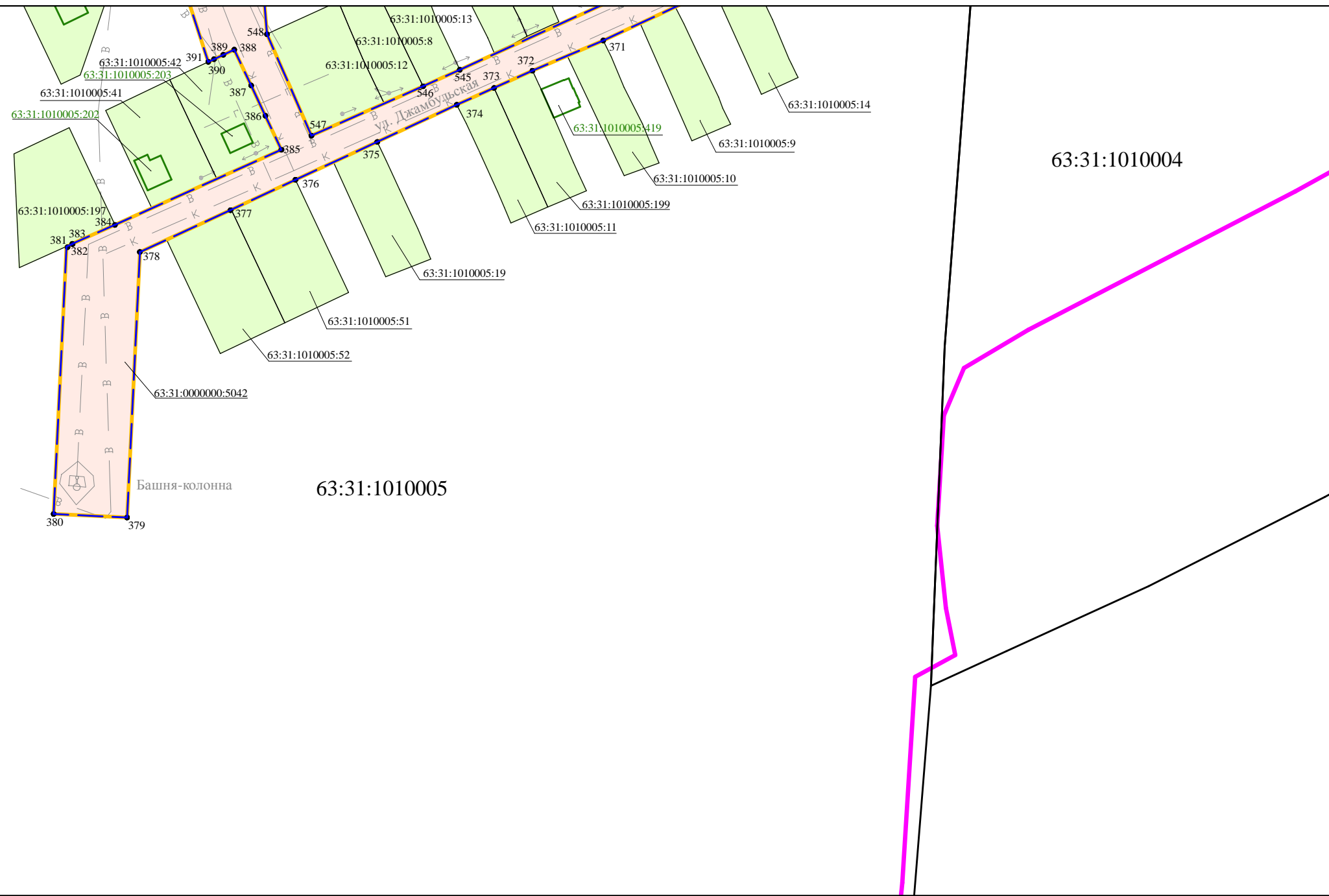
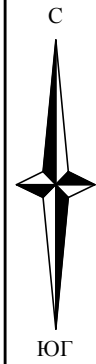


Условные обозначения:

- Границы зоны планируемого размещения линейного объекта
- Граница кадастрового квартала
- Контур объекта капитального строительства согласно сведениям ЕГРН
- Земельный участок согласно сведениям ЕГРН
- Уточняемый земельный участок с кадастровым номером 63:31:01000000:5042
- 63:31:1010001:561 Кадастровый номер объекта капитального строительства
- 63:31:1010001:15 Кадастровый номер земельного участка
- 63:31:1010001 Кадастровый номер кадастрового квартала
- 1 • Характерная точка границ земельного участка и границ зоны планируемого размещения линейного объекта
- Трасса кабеля связи
- Трасса теплопровода
- Трасса водопровода
- Трасса канализации
- Трасса газопровода
- Линия электропередач

Администрация сельского поселения Светлодольск муниципального района Сергиевский Самарской области						Изменения в проект планировки территории и проект межевания территории объекта: «Строительство сетей водоснабжения и водоотведения пос. Светлодольск муниципального района Сергиевский Самарской области» в границах сельского поселения Светлодольск муниципального района Сергиевский Самарской области»					
Изм	Кол.уч	Лист	№ док	Подпись	Дата	Проект межевания территории			Стадия	Лист	Листов
						Основная часть			ПМТ	7	8
Разработал				Ю.Р.Абзалетдинов	21.12.2020	Чертеж межевания территории, с обозначением границ образуемых и изменяемых земельных участков на кадастровом плане территории Масштаб 1:2000			ООО "ТЕХНО-ПЛАН"		
Проверил				А.В.Урюпин	21.12.2020						

Чертеж межевания территории



Условные обозначения:

- Границы зоны планируемого размещения линейного объекта
- Граница кадастрового квартала
- Контур объекта капитального строительства согласно сведениям ЕГРН
- Земельный участок согласно сведениям ЕГРН
- Уточняемый земельный участок с кадастровым номером 63:31:0000000:5042
- 63:31:1010001:561 Кадастровый номер объекта капитального строительства
- 63:31:1010001:15 Кадастровый номер земельного участка
- 63:31:1010001 Кадастровый номер кадастрового квартала
- 1 • Характерная точка границ земельного участка и границ зоны планируемого размещения линейного объекта
- Трасса кабеля связи
- Т Трасса теплопровода
- В Трасса водопровода
- К Трасса канализации
- Г Трасса газопровода
- Л Линия электропередач

Администрация сельского поселения Светлодольск муниципального района Сергиевский Самарской области						Изменения в проект планировки территории и проект межевания территории объекта: «Строительство сетей водоснабжения и водоотведения пос. Светлодольск муниципального района Сергиевский Самарской области» в границах сельского поселения Светлодольск муниципального района Сергиевский Самарской области»					
Изм	Кол.уч	Лист	№ док	Подпись	Дата						
						Проект межевания территории			Стадия	Лист	Листов
						Основная часть			ПМТ	8	8
Разработал					21.12.2020	Чертеж межевания территории, с обозначением границ образуемых и изменяемых земельных участков на кадастровом плане территории Масштаб 1:2000				ООО "ТЕХНО-ПЛАН"	
Проверил					21.12.2020						